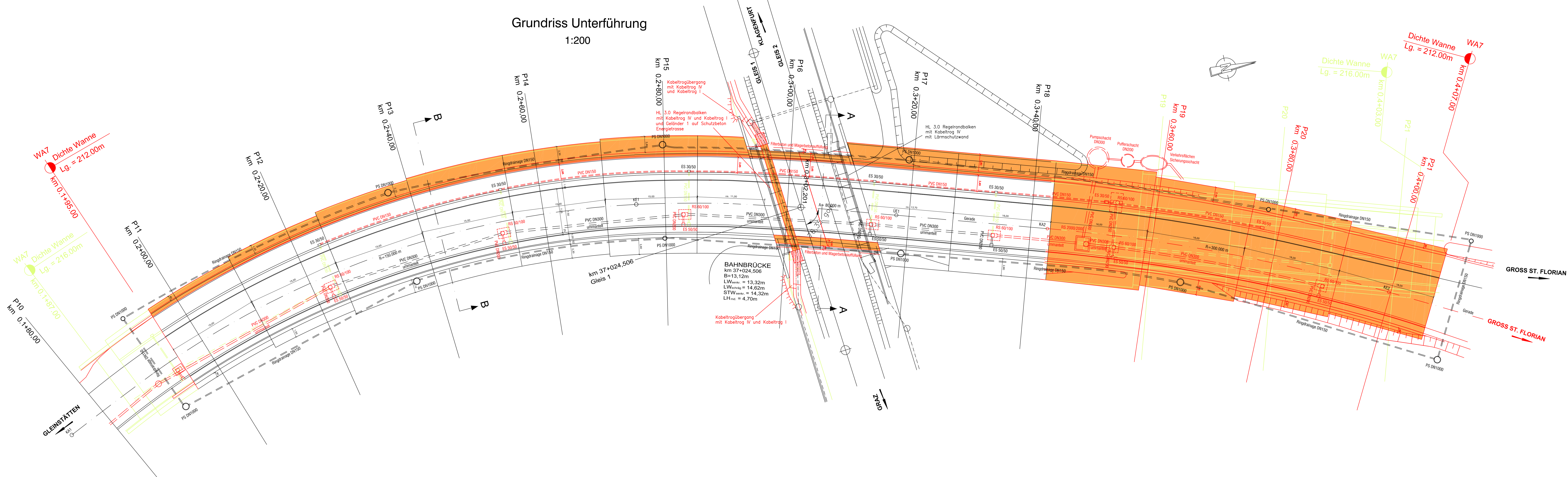


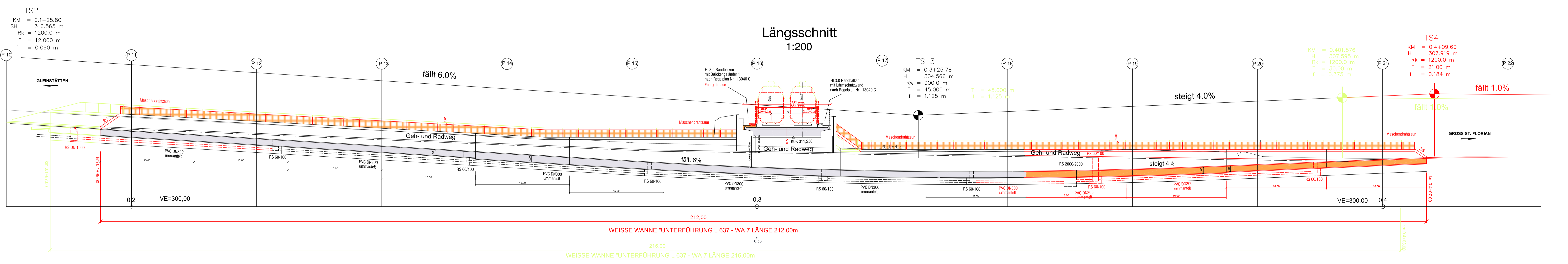
Grundriss Unterführung
1:200



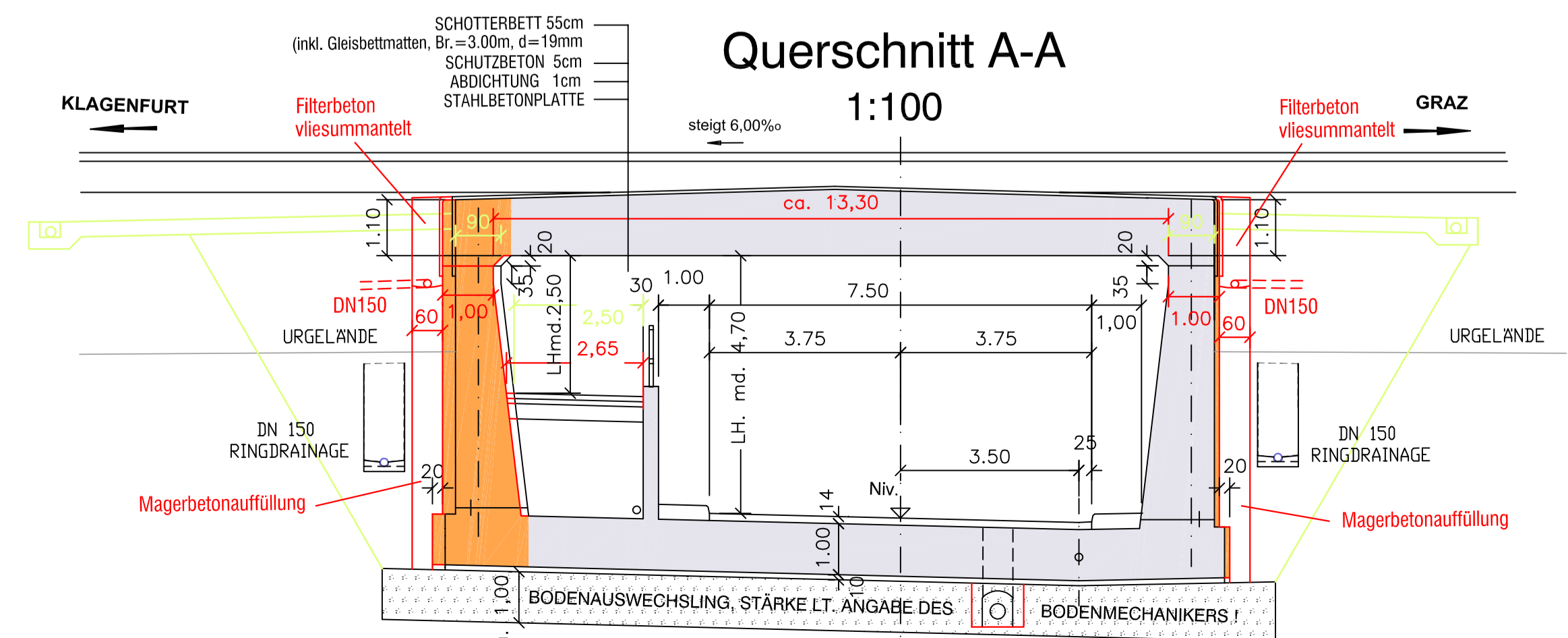
LEGENDE

- EB - Projekt 2005 Koralmbahn mit KAB-Bescheid
- Abtrag zum KAB-Bescheid
- Änderung und Differenzen zum KAB-Bescheid

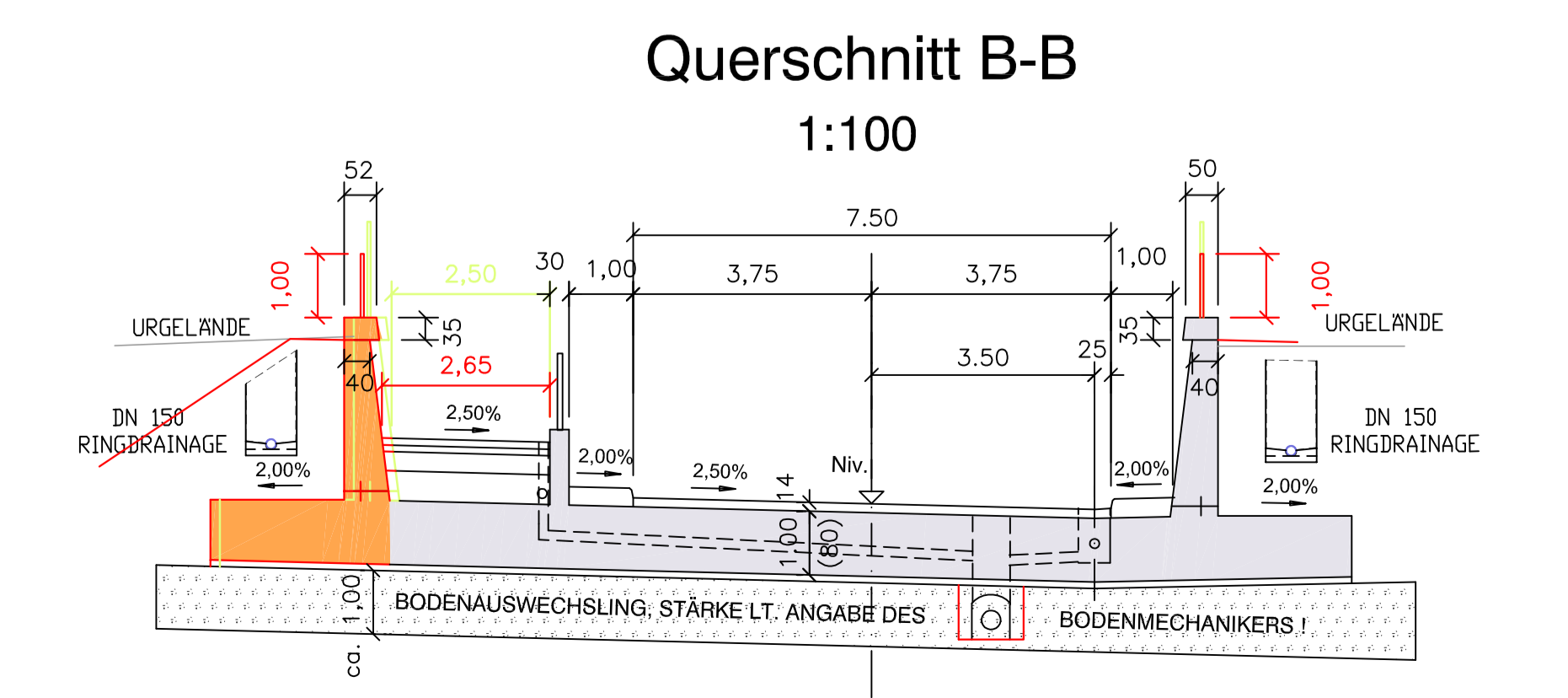
Längsschnitt
1:200



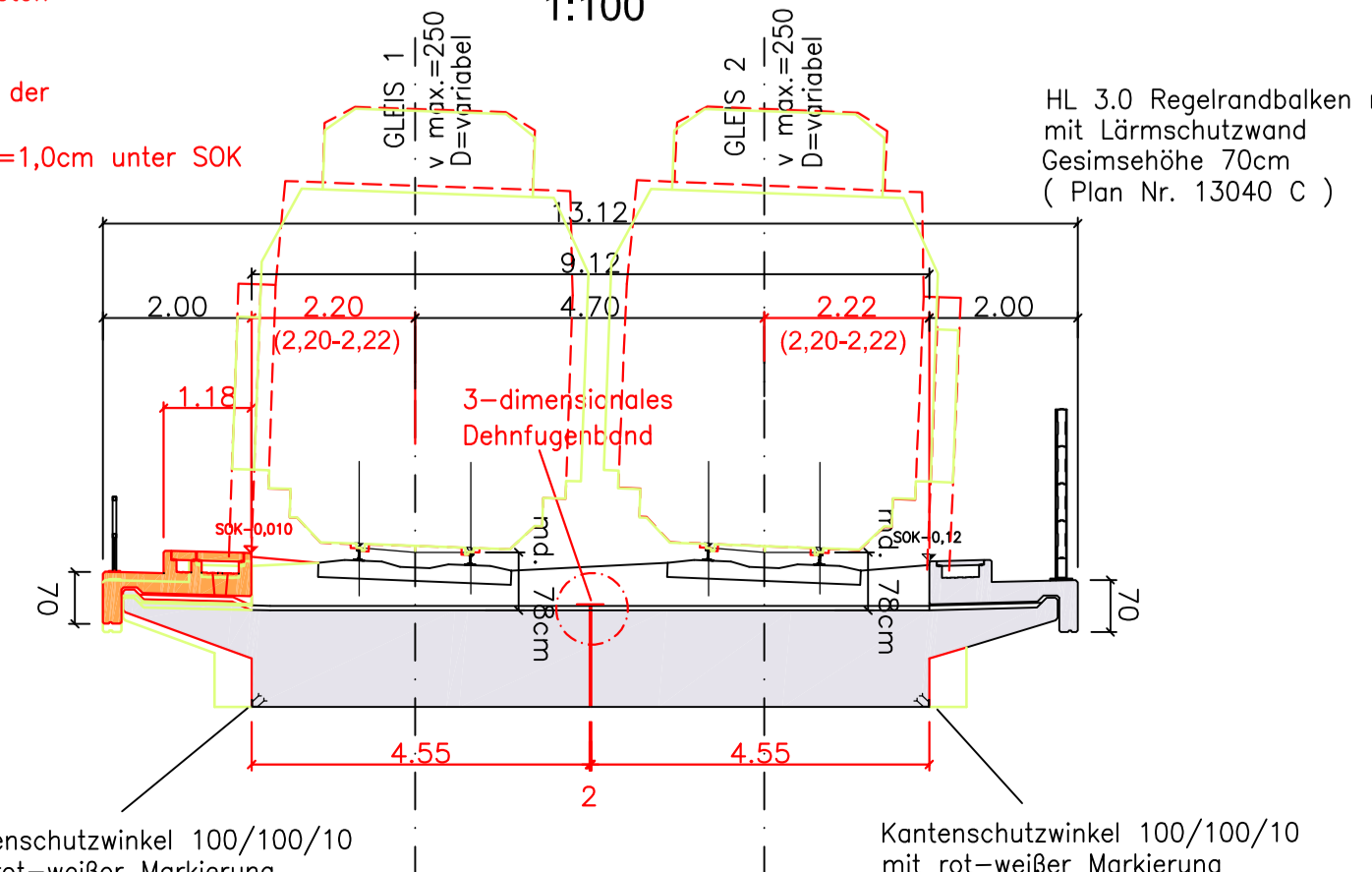
Querschnitt A-A
1:100



Querschnitt B-B
1:100



ÖBB Brücke
Querschnitt
1:100



REV.	DATUM	BEAR.	GEZ.	LEPN.	BESCHREIBUNG DER ÄNDERUNG	ZUSTÄMMUNGSGEMEINER
01						

K_WD_EB01_210KI_02_2052_F00

ÖBB ÖBB-Infrastruktur AG
Geschäftsbereich Neu- und Ausbau

KORALMBAHN
GRAZ - KLAGENFURT

EINREICHPROJEKT 2011

UVP-Abschnitt Wettmannstätten - St. Andrä
Einreichabschnitt Wettmannstätten - Deutschlandsberg
Koralmbahn km 32,350 - km 40,834
GKB km km 23,020 - km 26,329

Kunstbauten
WA 7 Unterführung L 637
km 37,024,500

Brückenklasse: Längsbr. LMF I und SWII mit $\sigma = 1,31$ und Längsbr. SWI gem. ÖN EN 1991-2:2004-08-01 und ÖN EN 1991-2:2004-05-01

Vmax = 250 km/h

BEARBEITET	DATUM	NAMEN
20.04.2011		PI
30.04.2011		WA
20.04.2011		PI

Projektleitung: PIRKER & VISOTSCHNIG
Ziviltechniker GmbH
A-8010 GRAZ, Breitenfurterstrasse 22
Tel: ++43 (0)316 732 24 69 - Fax: (0)316 732 24 69
E-Mail: office@pirker-visotschnig.at

ÖBB	PLANFREIGABE DER FACHABTEILUNG	DATUM	NAMEN
Infrastruktur AG		April 2011	DL Dr. VB w.h.
Geschäftsbereich Neu- und Ausbau		April 2011	

Objektplan WA7

MASSSTAB	PLANNUMMER	ERFASSER
1:200, 1:100	K_WD_EB01_210KI_02_2052_F00	2052