



Plannummer:

# Infrastruktur

AUSFERTIGUNG


EINLAGEZAHL

KORALMBAHN  
GRAZ – KLAGENFURT



SÜDBAHN  
GRAZ – SPIELFELD/STRASS

# BAHNSTROMÜBERTRAGUNGSANLAGE GRAZ – WERNDORF

Einreichoperat für das  
forstrechtliche Genehmigungsverfahren

04					
03					
02					
01					
Version	Datum	Name	Beschreibung der Änderung		
OBJEKTNR:			LEITUNGSNR.: 194		
ABSCHNITT			GRAZ – WERNDORF		
Bearbeitet	Feb. 2011	Stebegg	Inhalt  <b>VERTIEFENDE INFORMATIONEN</b>  Rodungen, Trassenaufhiebe und Aufforstungen  Auskünfte nach §24c Abs. 8 UVP-G		
Gezeichnet	Feb. 2011	Stebegg			
Geprüft	Feb. 2011	Mattanovich			
GZ		-			
PLANUNG:			BAUWERBER: ÖBB-INFRASTRUKTUR AG		
 RaumUmwelt Planungs-GmbH Mariahilfer Str. 57-59, 1060 Wien			FREIGABE DER FACHABTEILUNG:	DATUM	NAME
				Feb. 2011	Wurmitzer, e.h.
			FREIGABE DER PROJEKTLEITUNG	DATUM	NAME
				Feb. 2011	Gobiet, e.h.

## BERICHTERSTELLUNG

 <p><b>RaumUmwelt</b><sup>®</sup> PLANER &amp; INGENIEURE</p>	<p>RaumUmwelt Planungs-GmbH Mariahilfer Str. 57-59, 1060 Wien Tel.: 01 / 23 63 063 Fax: 01 / 23 63 063 - 900 E-Mail: office@raumumwelt.at</p>	<p>Projektkoordination Raum- und Umweltplanung</p>
 <p><b>RaumUmwelt</b><sup>®</sup> PLANER &amp; INGENIEURE</p>	<p>RaumUmwelt Planungs-GmbH Mariahilfer Str. 57-59, 1060 Wien Tel.: 01 / 23 63 063 Fax: 01 / 23 63 063 - 900 E-Mail: office@raumumwelt.at</p>	<p>Forstrechtliches Einreichoperat</p>

Vertiefende Informationen Forstrecht

Forstrecht-Bericht Rodungen, Trassenaufhiebe und Aufforstungen (FR 01-00.01), Seite 23:

RODUNGSFLÄCHEN UND TRASSENAUFHIEBE BEZIRK GRAZ - UMGEBUNG					
KG	Auswirkung	Wald laut (m <sup>2</sup> )			Summe Auswirkungen
		Kataster	Natur	Kat. u. Natur	
63263 – Pirka-Eggenberg	Dauerhafte Rodung	0	202	0	202
	Vorübergehende Rodung (Trassenaufhieb)	0	34.448	0	34.448
	<b>Summe</b>	<b>0</b>	<b>34.650</b>	<b>0</b>	<b>34.650</b>
63241 – Kasten	Dauerhafte Rodung	0	102	0	102
	Vorübergehende Rodung (Trassenaufhieb)	0	4.534	820	5.354
	<b>Summe</b>	<b>0</b>	<b>4.636</b>	<b>820</b>	<b>5.456</b>
63293 – Wundschuh	Dauerhafte Rodung	0	80	202	282
	Vorübergehende Rodung (Trassenaufhieb)	7.305	9.810	33.058	50.173
	<b>Summe</b>	<b>7.305</b>	<b>9.890</b>	<b>33.260</b>	<b>50.455</b>
63206 Bierbaum	Dauerhafte Rodung	0	0	0	0
	Vorübergehende Rodung (Trassenaufhieb)	182	0	0	182
	<b>Summe</b>	<b>182</b>	<b>0</b>	<b>0</b>	<b>182</b>
63246 - Laa	Dauerhafte Rodung	0	101	0	101
	Vorübergehende Rodung (Trassenaufhieb)	0	8.459	0	8.459
	<b>Summe</b>	<b>0</b>	<b>8.560</b>	<b>0</b>	<b>8.560</b>
<b>Bezirk Graz - Umgebung Gesamt</b>	Dauerhafte Rodung	0	485	202	687
	Vorübergehende Rodung (Trassenaufhieb)	7.487	57.251	33.878	98.616
	<b>Summe</b>	<b>7.487</b>	<b>57.736</b>	<b>34.080</b>	<b>99.303</b>

Tabelle 1: *Bezirk Graz – Umgebung, Rodungsflächen und Trassenaufhiebe nach Katastralgemeinden*